Schnitt K1 - M 1:50

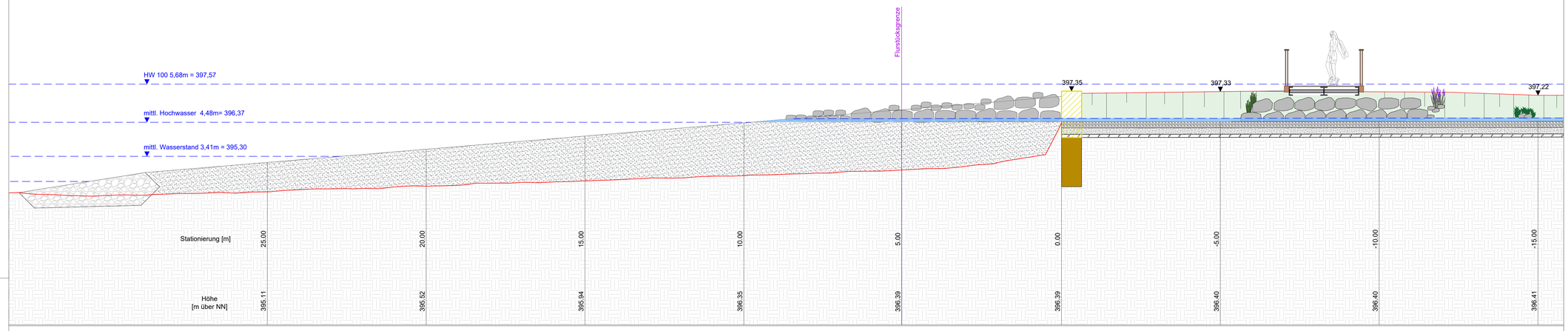

Schnitt K2 - M 1:40

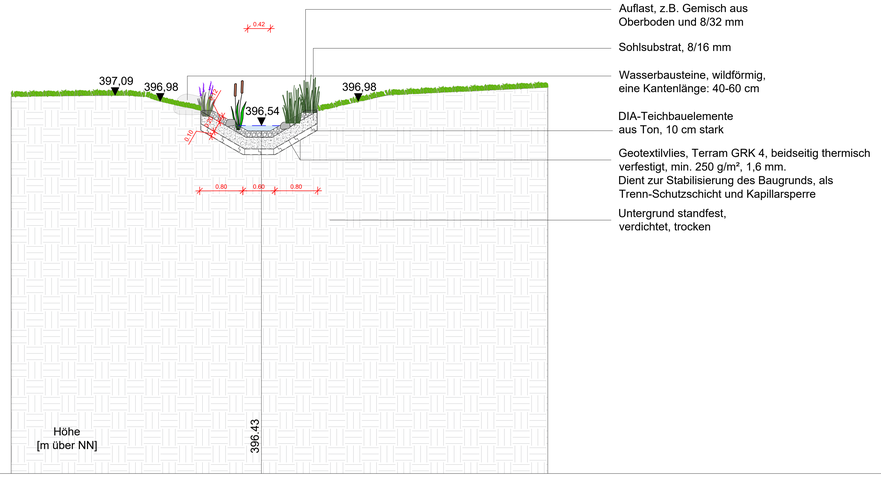

Schnitt K3 - M 1:40

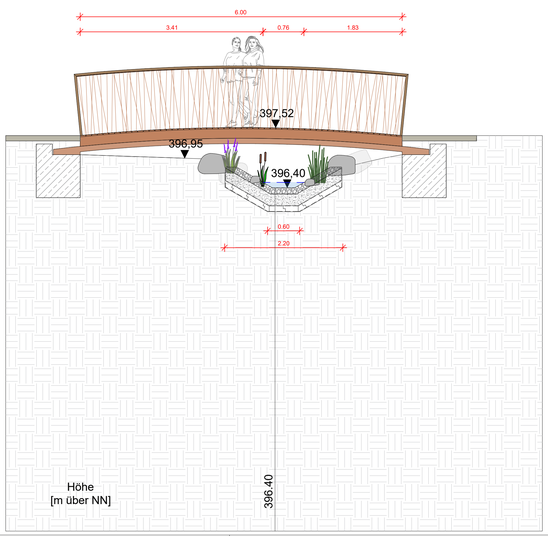

LEGENDE

- Geplante Kiesschüttung 0/63
- Kiesschüttung Böschungsfuß 150/240
- Kiesschüttung Bauwerksstabilisierung / Maueranschüttung / Unterbau Uferweg 0/240 (Mischung gemäß erdstatischen Berechnungen)
- Bestehender Seeboden
- Steinerde (Gemisch aus mineralischem Boden und Kies0/240)
- Abbruch bestehender Bauwerke (Mauern, Wege, Slipanlagen, etc.)
- Aktueller Seeboden auf Basis aktueller Laserscandaten

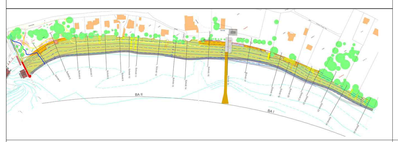

AUSFÜHRUNGSPLANUNG

BAUHERR / VORHABENSTRÄGER

Baden-Württemberg

REGIERUNGSPRÄSIDIUM TÜBINGEN

Konrad-Adenauer-Straße 20, 72072 Tübingen

KRESSBRONN am Bodensee – da bin ich gern!

Gemeinde Kressbronn am Bodensee

Hauptstraße 19, 88079 Kressbronn am Bodensee

LANDSCHAFTSARCHITEKT

PLANSTATT SENNER

Breitlestraße 21, 88662 Überlingen

PROJEKT

2245 Uferrenaturierung Kressbronn a. B.

Schnitt K1, K2, K3

Format:	Maßstab:	Planer/Datum:	Geprüft/Datum:	Genehmigt/Datum:
A0	1: 40/50	tg/pr 29.11.2017	-	-

Plannr.	Änderung Plannummer:
PS_2245_FR_K01	-