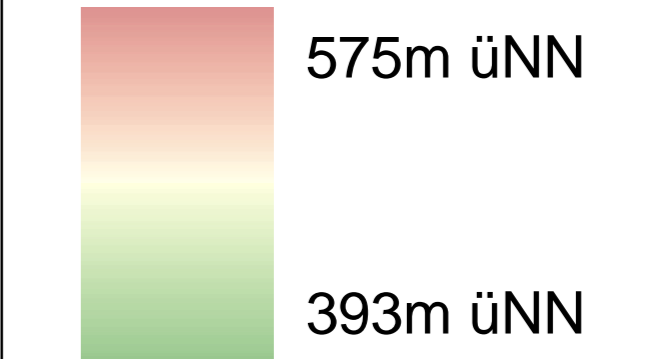


**B31, Meersburg / West – Immenstaad
- Umweltverträglichkeitsstudie (UVS) -**

Reliefdarstellung

Vorabzug

Höhe



Sonstige Informationen

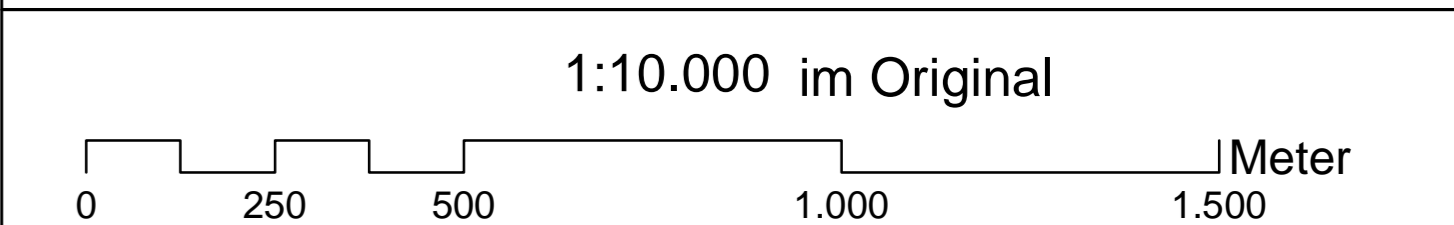
- Untersuchungsraum / Prüfraum
- Siedlungsstruktur
- Bahnlinie
- klassifiziertes Straßennetz
- Trassenvarianten
- Verknüpfungen
- Tunnelabschnitt

Informationsgrundlagen

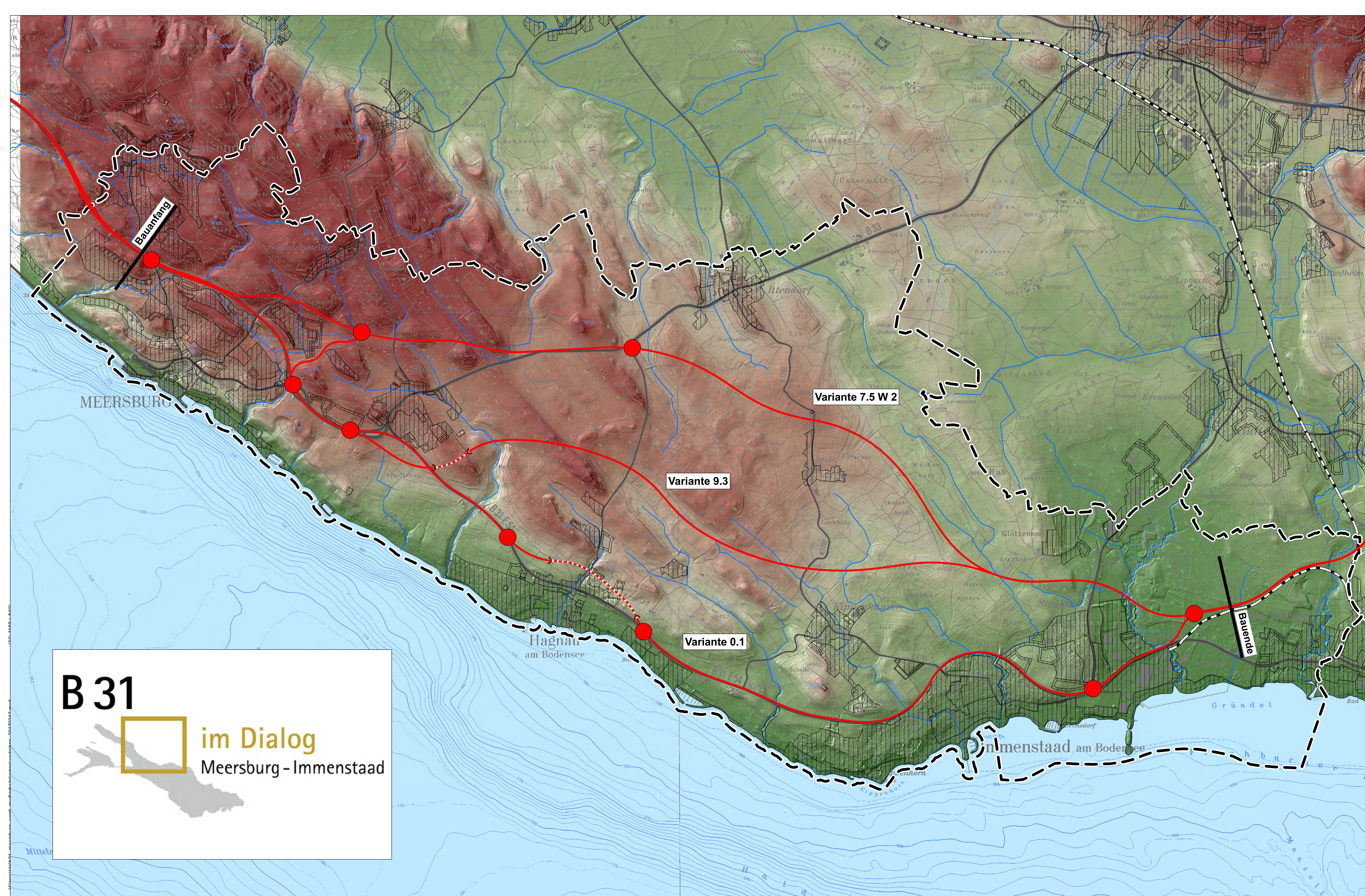
- Regierungspräsidium Tübingen
- Landesanstalt für Umwelt, Messungen und Naturschutz Baden-Württemberg (LUBW): Schutzgebietsausweisungen Natur und Landschaft; Daten aus dem Räumlichen Informations- und Planungssystem (RIPS), Datenabruf Jan. 2017

Auftraggeber: Regierungspräsidium Tübingen,
Ref. 44 Straßenplanung

Bearbeitung: Dipl.-Ing. (TU) Burchard Stocks
- Umweltsicherung und Infrastrukturplanung -



Digitale Geobasisdaten: © Landesamt für Geoinformation und Landentwicklung Baden-Württemberg (www.lgl-bw.de), AZ.: 2851.9 -1/19



B 31
im Dialog
Meersburg - Immenstaad