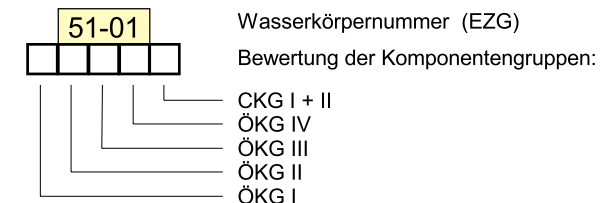


Zeichenerklärung

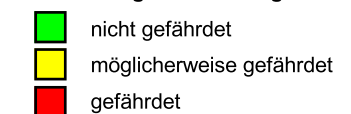
Gefährdungsabschätzung der Flüsse (Stand: April 2004)



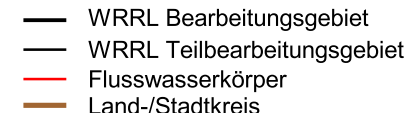
Komponentengruppen

ÖKG: Ökologische Komponentengruppe
 CKG: Chemische Komponentengruppe

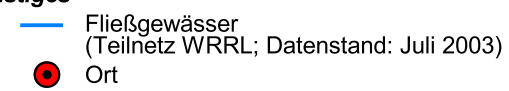
Gefährdungsabschätzung



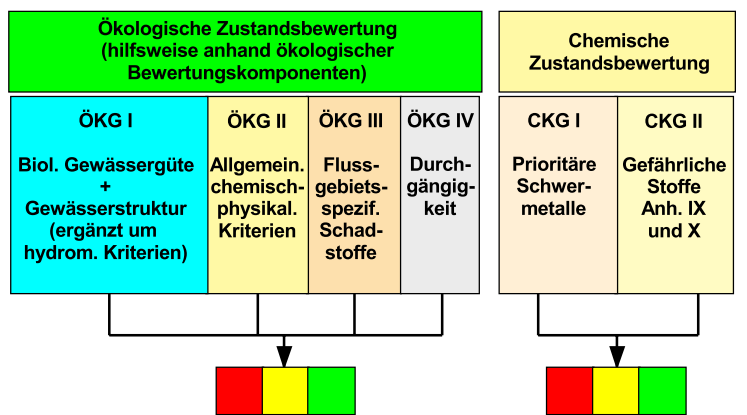
Grenzen



Sonstiges



Prinzipskizze Flüsse



K 7.8 Gefährdungsabschätzung der Flüsse und Seen

Bearbeitungsgebiet: Main
 Teilbearbeitungsgebiet: 51 Main unterh. Tauber (BW)

Bearbeiter	Datum	Maßstab	Datenquelle
Herrmann	20.07.2004	1 : 250 000	Rips Pool der LfU BW

