





Zeichenerklärung
Flusswasserkörper (Datenstand: Feb. 2004)





 Flusswasserkörper (auf EZG-Basis) mit WK-Nr.


 Flusswasserkörper (auf Flussbett-Basis) mit WK-Nr.

Seewasserkörper (Datenstand: Jan. 2004)

 Seewasserkörper mit Name

Gewässer
 Fließgewässer (Teilnetz WRRL; Datenstand: Juli 2003)

Grenzen
 WRRL Bearbeitungsgebiet
 WRRL Teilbearbeitungsgebiet
 Flusswasserkörper
 Land-/Stadtkreis

Sonstiges
 Ort


N

5 0 5 10 Kilometer

K 3.1 Flusswasserkörper und Seewasserkörper

Bearbeitungsgebiet: Main
 Teilbearbeitungsgebiet:
 51 Main unterh. Tauber (BW)

Bearbeiter	Datum	Maßstab	Datenquelle
Herrmann	29.03.04	1 : 250 000	Rips, WAABIS

 Gewässerdirektion Neckar
 Bereich Künzelsau 