




### Zeichenerklärung

Belastung der Sedimente der Fließgewässer durch Cu, Cr, Zn (Datenstand: 1990 - 2002) - Teilnetz WRRL (Datenstand: Juli 2003)

-  Zielwerte eingehalten
-  Zielwerte überschritten
-  nicht untersucht

### Gewässer

-  See (Fläche > 50 ha; Datenstand: Juli 2003)

### Grenzen

-  WRRL Bearbeitungsgebiet
-  WRRL Teilbearbeitungsgebiet
-  Land-/Stadtkreis

### Sonstiges

-  Ort

### K 7.6 Immissionsituation der Fließgewässer Ökologische Zustandskomponente, Teil 2

Bearbeitungsgebiet: Neckar  
Teilbearbeitungsgebiet: Nagold (44)

Bearbeiter	Datum	Maßstab	Quelle
Kirgis	Februar 2004	1: 200 000	LIU 41.3; RIPS Pool der LIU BW



Gewässerdirektion Nördlicher Oberrhein  
Bereich Freudenstadt

