





**Zeichenerklärung**

**Künstliche und erheblich veränderte Gewässerabschnitte (Datenstand: April 2004)**

-  künstlich
-  erheblich verändert





**Künstliche und erheblich veränderte Seen (Datenstand: Jan 2004)**

-  künstlich
-  erheblich verändert

**Grenzen**

-  WRRL Bearbeitungsgebiet
-  WRRL Teilbearbeitungsgebiet
-  Land-/Stadtkreis

**Sonstiges**

-  Fließgewässer (Teilnetz WRRL; Datenstand: Juli 2003)
-  See (Fläche > 50 ha; Datenstand: Mai 2004)
-  Bedeutender Hafen ( Datenstand: Jan. 2004)
-  Ort

**K 6.1**

**Vorauswahl - Künstliche und erheblich veränderte Gewässerabschnitte und Seen**

Bearbeitungsgebiet: Neckar  
Teilbearbeitungsgebiet: Nagold (44)

Bearbeiter	Datum	Maßstab	Quelle
Kirgis	Juli 2004	1 : 200 000	LFU 41.2; RIPS Pool der LFU BW



Gewässerdirektion Nördlicher Oberrhein  
Bereich Freudenstadt

