


**K 3.1 Wasserschutzgebiete, Badestellen**

**Bearbeitungsgebiet:**  
Neckar



**Teilbearbeitungsgebiet:**  
Nagold (44)

Bearbeiter	Datum	Datenquelle
RPK / Abteilung Umwelt Dietmar Skrobanek	25.02.2009	RIPS-Pool der LUBW BW; LUBW Ref.41 Geobasisdaten ATKIS-DLM, ALK, DTK25 © Landesvermessungsamt Baden-Württemberg, Az.: 2851.9-1/11


  
**Baden-Württemberg**  
REGIERUNGSPRÄSIDIUM KARLSRUHE

**Zeichenerklärung**

Wasserschutzgebiete (Datenstand: 10/2008)





-  rechtskräftiges Wasserschutzgebiet (mit WSG-Nr.)
-  rechtskräftiges Heilquellenschutzgebiet (mit QSG-Nr.)



Erholungs- und Badegewässer (Datenstand: 05/2008)

-  ausgewiesene Badestelle

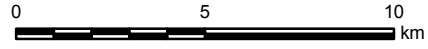
Sonstiges

Teilnetz WRRL (Datenstand: 12/2006)

-  repräsentatives Gewässer
-  sonstiges Gewässer
-  Grenze Teilbearbeitungsgebiet mit TBG-Nummer
-  Grenze Flusswasserkörper mit WK-Nummer

-  Sitz Regierungspräsidium
-  Ort

Maßstab 1:200.000

 0 5 10 km

