






Zeichenerklärung






Wasserschutzgebiete (Datenbestand WSG: Dez. 2002 / QSG: Sep. 2002)

-  rechtskräftiges Wasserschutzgebiet
-  geplantes Heilquellenschutzgebiet

Fließgewässer (Teilnetz des AWGN; EZG > 10 km²)
(Datenstand: Sep. 2002)

-  bis 50 km Länge
-  50.1 km - 250 km Länge
-  über 250 km Länge

Sonstiges

-  Wichtiger Ort
-  See > 50 ha
-  Grenze Bearbeitungsgebiet
-  Grenze Teilbearbeitungsgebiet
-  Grenze Land-/ Stadtkreis

**K 13.1 Schutzgebiete:
Wasserschutzgebiete**

**Bearbeitungsgebiet: Neckar
Teilbearbeitungsgebiet Große Enz - (43)**

Bearbeiter	Datum	Maßstab	Quelle
Kirgis	April 2003	1 : 200 000	RIPS Pool der LfU Baden-Württemberg; LfU Ref.42



Gewässerdirektion Nördlicher Oberrhein
Bereich Freudenstadt

