





Zeichenerklärung

Künstliche und erheblich veränderte Gewässerabschnitte (Datenstand: April 2004)

-  künstlich
-  erheblich verändert





Künstliche und erheblich veränderte Seen (Datenstand: Jan 2004)

-  künstlich
-  erheblich verändert

Grenzen

-  WRRL Bearbeitungsgebiet
-  WRRL Teilbearbeitungsgebiet
-  Land-/Stadtkreis

Sonstiges

-  Fließgewässer (Teilnetz WRRL; Datenstand: Juli 2003)
-  See (Fläche > 50 ha; Datenstand: Mai 2004)
-  Bedeutender Hafen (Datenstand: Jan. 2004)
-  Ort

K 6.1

Vorauswahl - Künstliche und erheblich veränderte Gewässerabschnitte und Seen

Bearbeitungsgebiet: Neckar
Teilbearbeitungsgebiet: Große Enz (43)

Bearbeiter	Datum	Maßstab	Quelle
Kirgis	Juni 2004	1 : 200 000	LFU 41.2; RIPS Pool der LFU BW



Gewässerdirektion Nördlicher Oberrhein
Bereich Freudenstadt

