






TBG 36 - Vorschläge aus der Aktiven Öffentlichkeitsbeteiligung

im Mai 2020 zum 3. BWP

RPK 52, Stand 05.01.2021

Legende

-  Kommentar an Durchgängigkeitsmaßnahme
 -  Regierungsbezirk 1:10.000
 -  Teilbearbeitungsgebiet
 -  Wasserkörper
 -  Gewässernetz WRRL
- 0 500 1000 m
- Maßstab 1 : 58.000

Grundlage:
- Räumliches Informations- und Planungssystem (RIPS) der LUBW
- Amtliche Geobasisdaten © LGL,
www.lgl-bw.de, Az.: 2851.9-1/19

