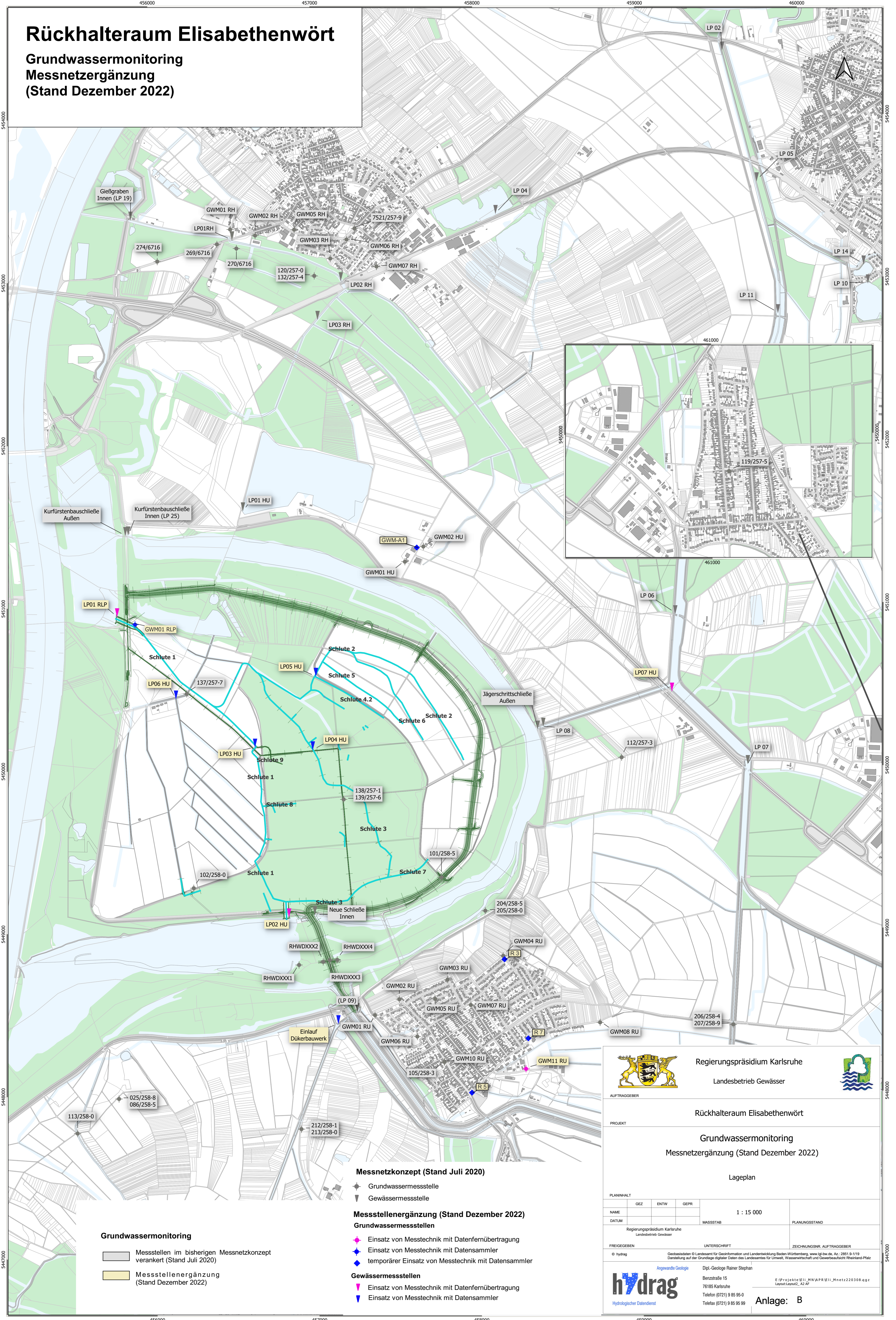


Rückhalteraum Elisabethenwört

Grundwassermonitoring
Messnetzergänzung
(Stand Dezember 2022)



Grundwassermonitoring

- Messstellen im bisherigen Messnetzkonzept (Stand Juli 2020)
- Messstellenergänzung (Stand Dezember 2022)

Messnetzkonzept (Stand Juli 2020)

- Grundwassermessstelle
- Gewässermessstelle


Messstellenergänzung (Stand Dezember 2022)

Grundwassermessstellen

- Einsatz von Messtechnik mit Datenfernübertragung
- Einsatz von Messtechnik mit Datensammler
- temporärer Einsatz von Messtechnik mit Datensammler


Gewässermessstellen

- Einsatz von Messtechnik mit Datenfernübertragung
- Einsatz von Messtechnik mit Datensammler



Regierungspräsidium Karlsruhe

Landesbetrieb Gewässer



AUFTRAGGEBER

Rückhalteraum Elisabethenwört

PROJEKT

Grundwassermonitoring
Messnetzergänzung (Stand Dezember 2022)

Lageplan

PLANNHALT

NAME	GEZ	ENTW	GEPR	1 : 15 000
DATUM			MASSSTAB	PLANNINGSSTAND

Regierungspräsidium Karlsruhe Landesbetrieb Gewässer	UNTERSCHRIFT	ZEICHNUNGSNR. AUFTRAGGEBER
Freigegeben		

Geobasisdaten © Landesamt für GeoInformation und Landesentwicklung Baden-Württemberg, www.lg.bw.de, Az.: 2851/9.1/19
Darstellung auf der Grundlage digitaler Daten des Landesamtes für Umwelt, Wasserwirtschaft und Gewerbeaufsicht Rheintals-Platz



Dipl.-Geologe Rainer Stephan
Benzstraße 15
76185 Karlsruhe
Telefon (0721) 9 85 95-0
Telefax (0721) 9 85 95 99

E:\Projekte\EH_MN\APR\EH_Mnetz220308.dwg
Layout2_A2.AE

Anlage: B