







Komb. Luftreinhalte- und Aktionsplan



-  Umweltzone
-   Beginn / Ende Umweltzone
-  P+R-Parkplatz
-  Messstellen
-  Verkehrsnetz zur Umfahrung der Sperrzone

Stand: Juli 2008

Kartengrundlage: Stadt Heilbronn, Vermessungs- und Katasteramt
Nachdruck und Vervielfältigung jeder Art nur mit Genehmigung des Herausgebers

