

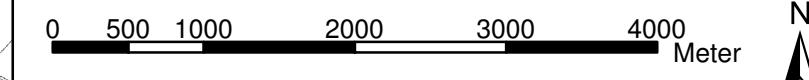


Lärmschutzbereich Flughafen Stuttgart (EDDS)

Übersichtskarte Tag-Schutzzonen

-  Tag-Schutzzone 1 - $L_{Aeq, Tag} \geq 65 \text{ dB(A)}$
-  Tag-Schutzzone 2 - $L_{Aeq, Tag} \geq 60 \text{ dB(A)}$

mit Nummern der Kurvenpunkte



Maßstab 1 : 50 000

Projektion: UTM Zone 32, Ellipsoid GRS80, Datum ETRS89
Kartengrundlage: DTK50 © Landesamt für Geoinformation und
Landentwicklung Baden-Württemberg (www.lgl-bw.de) Az.: 2851.9-1/30

Erstellungsdatum: 26.08.2010



Baden-Württemberg