

# EU-Wasserrahmenrichtlinie

## Aktive Öffentlichkeitsbeteiligung

### TBG 45 und 46

### 2. Zyklus

6. Mai 2014  
Landratsamt Ludwigsburg

Referat 52 – Gewässer und Boden  
Regierungspräsidium Stuttgart



Baden-Württemberg  
REGIERUNGSPRÄSIDIUM STUTTGART

## Was will die EG-Wasserrahmenrichtlinie?



### Natürliche, saubere Gewässer

- als Lebensraum für die aquatische Fauna und Flora
- mit Attraktivität für den Menschen

### Schutz des Grundwassers und nachhaltige Nutzung

Folie 2

EG-WRRL – Aktive Öffentlichkeitsbeteiligung am 06.05.2014 im LRA LB

Baden-Württemberg  
REGIERUNGSPRÄSIDIUM STUTTGART

## Was will die EG-Wasserrahmenrichtlinie?




**Beseitigung von Wanderungshindernissen (Bsp.: Lachs, Aal)**

Folie 3

EG-WRRL – Aktive Öffentlichkeitsbeteiligung am 06.05.2014 im LRA LB



## Was will die EG-Wasser- rahmenrichtlinie?



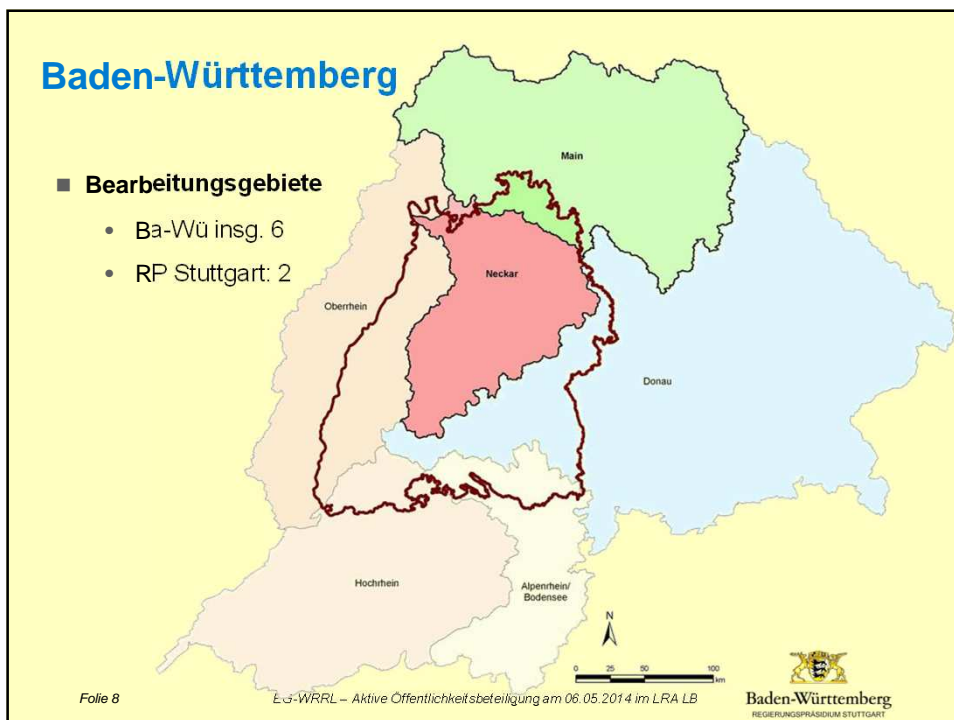
**umweltgerechte Nutzung der Wasserkraft  
mit Mindestwasserabfluss**

Folie 4, 16.04.2007

EG-WRRL – Aktive Öffentlichkeitsbeteiligung am 06.05.2014 im LRA LB










## Flussgebietsbehörde RP Stuttgart - BG Neckar und Main (Ba-Wü) -

- **Teilbearbeitungsgebiete**
  - Ba-Wü insg. 30
  - BG Neckar: 10
  - BG Main (Ba-Wü): 2
- **Wasserkörper (Oberflächengew.)**
  - Ba-Wü insg. 159
  - BG Neckar : 55
  - BG Main (Ba-Wü): 6




Folie 9 EG-WRRL – Aktive Öffentlichkeitsbeteiligung am 06.05.2014 im LRA LB

## Wo stehen wir momentan?

<b>22.12.2009</b>	<b>Veröffentlichung 1. Bewirtschaftungspläne und Maßnahmenprogramme</b>
<b>seit 2009</b>	<b>Umsetzung der Maßnahmenprogramme</b>
<b>2012</b>	<b>Zwischenbericht an den Landtag</b> → erzielte Fortschritte Veröffentlichung Zeitplan und Arbeitsprogramm
<b>2013</b>	<b>Überprüfung Bestandsaufnahme</b> Veröffentlichung der wichtigen Wasserbewirtschaftungsfragen
<b>2014</b>	Erstellung Entwürfe „zweite Runde“ Bewirtschaftungspläne inkl. Maßnahmenprogramm vorgezogene Öffentlichkeitsbeteiligung (1. Hälfte 2014) formelle Anhörung der Öffentlichkeit (Stichtag 22.12.2014)
<b>2015</b>	Fertigstellung und Veröffentlichung der „zweiten Runde“ <b>Bewirtschaftungspläne inkl. Maßnahmenprogramm</b>

Folie 10 EG-WRRL – Aktive Öffentlichkeitsbeteiligung am 06.05.2014 im LRA LB

  
**Baden-Württemberg**  
REGIERUNGSPRÄSIDIUM STUTTGART

## Bewirtschaftungsplan & Maßnahmenprogramm 2009

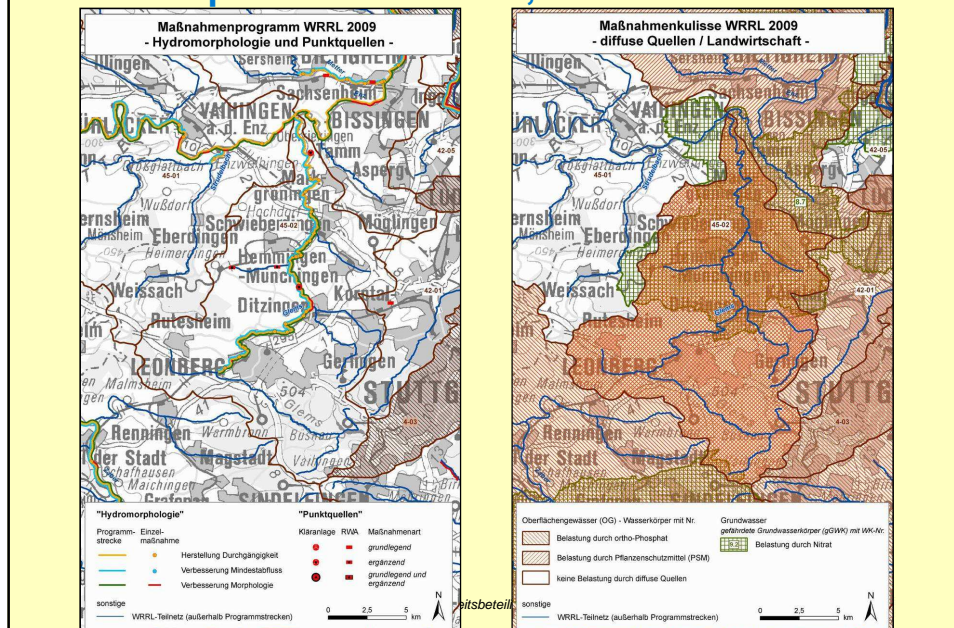


**Veröffentlichung** am 22. Dezember 2009 nachdem der Landtag am 26. November einstimmig zugestimmt hat.

► **Auftrag** zur Umsetzung der Maßnahmenprogramme

Zu finden im Internet unter [www.um.baden-wuerttemberg.de/servlet/is/63467/](http://www.um.baden-wuerttemberg.de/servlet/is/63467/)

## Inhalte der Maßnahmenprogramme - am Beispiel des WK 45-02, Glems -



## Zwischenbericht 2012

- an die europäische Kommission (elektronisch) und
- an den Landtag BW (Papierversion)

⇒ **Umsetzungsstand der Maßnahmenprogramme im Land:**

⇒ **Was ist erreicht, was ist noch zu tun???**

Zwischenbericht ist im Internet abrufbar unter

<http://www.um.baden-wuerttemberg.de/servlet/is/101559/>



Folie 13

EG-WRRL – Aktive Öffentlichkeitsbeteiligung am 06.05.2014 im LRA LB

Baden-Württemberg  
REGIERUNGSPRÄSIDIUM STUTTGART

## Zwischenbericht 2012

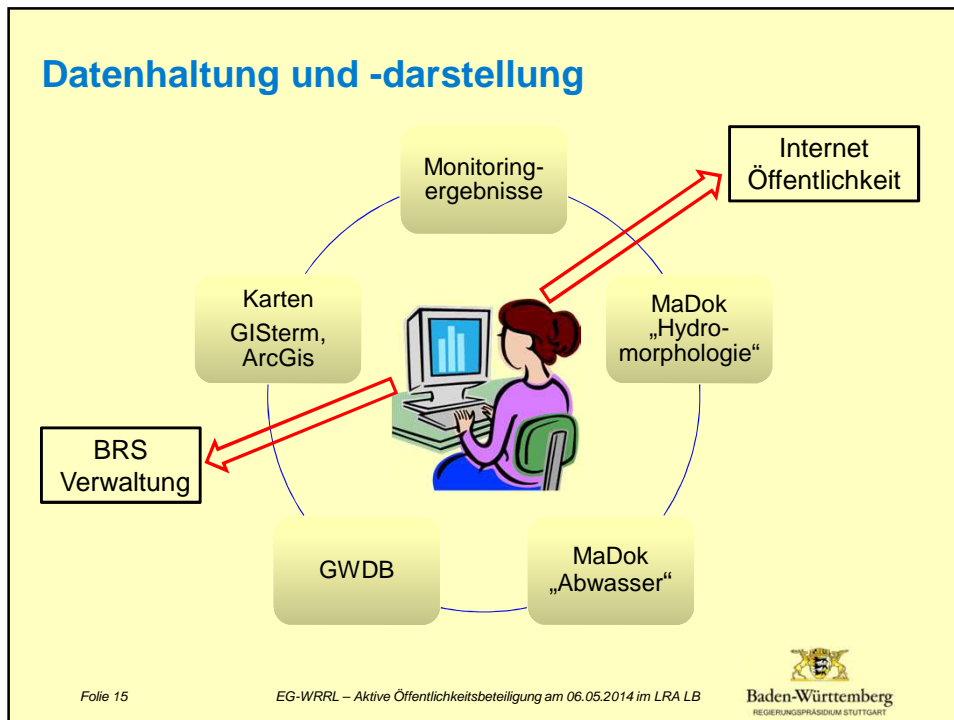
### - Umsetzungsstand, landesweite Darstellung -

- Maßnahmenprogramm „**Hydromorphologie**“
  - rund 25 % der vorgesehenen Maßnahmen zur Herstellung der Durchgängigkeit der Oberflächengewässer (= 314 Maßnahmen) und
  - 59 Maßnahmen zur Verbesserung der Gewässerstruktur (entspricht 50,9 km Gesamtlänge von Gewässern) wurden umgesetzt.⇒ Gesamtvolumen von **49 Mio. Euro**
- Maßnahmenprogramm „**Punktquellen**“
  - rund 49 % der Maßnahmen an kommunalen Kläranlagen (= 42 Maßnahmen),
  - sämtliche Maßnahmen an industriellen Kläranlagen (= 2 Maßnahmen) und
  - 23 % der Maßnahmen an Regenwasserbehandlungsanlagen (= 79 Maßnahmen) wurden realisiert.⇒ Gesamtvolumen **68,9 Mio. Euro**
- Maßnahmenprogramm „**Diffuse Quellen**“ (Landwirtschaft)
  - Landesprogramme MEKA und SchALVO, wirksame Maßnahmen für den Bereich Oberflächengewässer und Grundwasser⇒ Gesamtvolumen im Zeitraum 2009 bis 2012 von rund **25,2 Mio. Euro** (bezogen auf die Fläche der gefährdeten Grundwasserkörper)

Folie 14

EG-WRRL – Aktive Öffentlichkeitsbeteiligung am 06.05.2014 im LRA LB

Baden-Württemberg  
REGIERUNGSPRÄSIDIUM STUTTGART



### Informationsmöglichkeiten im Internet

- WRRL-Berichte
  - B-Ebene → Seiten des UMs
    - <http://www.um.baden-wuerttemberg.de/>  
→ Umwelt → Schutz natürlicher Grundlagen: Wasser → Gewässerschutz: WRRL
    - <http://www.wrrl.baden-wuerttemberg.de/>
  - C-Ebene → Seiten der RPen  
z.B. RP Stuttgart  
<http://www.rp-stuttgart.de/> → Abteilungen → Abteilung 5 → Referat 52 oder  
→ Themen → Umwelt
- WRRL-Karten im Zentralen Kartenservice der LUBW
  - Verweise hierauf finden sich auf den Seiten des UMs und in den WRRL-Berichten
  - <http://udoprojekte.lubw.baden-wuerttemberg.de/udoprojekte/alias.xhtml?alias=wrrl>
- Wasserblick (<http://www.wasserblick.net/>)

Folie 16

EG-WRRL – Aktive Öffentlichkeitsbeteiligung am 06.05.2014 im LRA LB

Baden-Württemberg  
REGIERUNGSPRÄSIDIUM STUTTGART



## Öffentlichkeitsbeteiligung – 2. Zyklus

- Information und Beteiligung
  - Landesbeirat
  - dezentrale Infokreise
  - Internet
- Aktive (vorgezogene) Öffentlichkeitsbeteiligung bei der Maßnahmenplanung: Mai bis Juli 2014 für alle BGe in BW
- Vorstellung der Entwürfe der Bewirtschaftungspläne inkl. Maßnahmenprogramme durch Umweltminister Franz Untersteller im Januar 2015 (voraussichtlich in einer zentralen, landesweiten Veranstaltung)
- (formelle) Anhörung der Öffentlichkeit (22.12.2014 bis 22.06.2015)



Folie 17

EG-WRRL – Aktive Öffentlichkeitsbeteiligung am 06.05.2014 im LRA LB

  
Baden-Württemberg  
REGIERUNGSPRÄSIDIUM STUTTGART

## vorgezogene Öffentlichkeitsbeteiligung 2014

- **06. Mai 2014** im Landratsamt Ludwigsburg  
TBG 45 „Enz unterhalb Nagold bis Mündung Neckar“ und 46 „Neckar unterhalb Enz bis oberhalb Kocher“
- **13. Mai 2014** in Kirchheim/Teck in der Gemeindehalle Jesingen  
TBG 41 „Neckar unterhalb Starzel bis einschließlich Fils“
- **15. Mai 2014** im Landratsamt Main-Tauber-Kreis  
TBG 50 „Tauber“
- **21. Mai 2014** im Landratsamt Rems-Murr-Kreis, Außenstelle Backnang  
TBG 42 „Neckar unterhalb Fils bis oberhalb Enz“
- **03. Juni 2014** in der Akademie für Landbau und Hauswirtschaft Kupferzell  
TBG 47 „Kocher“ und 48 „Jagst“.

Vorschläge, Anregungen, Kritik werden gesammelt u. geprüft.  
Ergebnisse werden über Internet kommuniziert.

Dank für Mitwirkung: LRÄ, BMÄ, Abt. 3, Landesbetrieb Gewässer, Ref. 54.3

Folie 18

EG-WRRL – Aktive Öffentlichkeitsbeteiligung am 06.05.2014 im LRA LB

  
Baden-Württemberg  
REGIERUNGSPRÄSIDIUM STUTTGART

