





Zeichenerklärung

Belastung der Sedimente der Fließgewässer durch Cu, Cr, Zn (Datenstand: 1990 - 2002) - Teilnetz WRRL (Datenstand: Juli 2003)

-  Zielwerte eingehalten
-  Zielwerte überschritten
-  nicht untersucht

Gewässer

 See (Fläche > 50 ha; Datenstand: Juli 2003)

Grenzen

-  WRRL Bearbeitungsgebiet
-  WRRL Teilbearbeitungsgebiet
-  Land-/Stadtkreis


Sonstiges

-  Ort

*K 7.6 Immissionssituation der Fließgewässer
Ökologische Zustandskomponenten, Teil 2*

Bearbeitungsgebiet: Neckar
Teilbearbeitungsgebiet: Große Enz (43)

Bearbeiter	Datum	Maßstab	Quelle
Kingis	Februar 2004	1 : 200 000	LU 41.3; RIPS Pool der LU BW



Gewässerdirektion Nördlicher Oberrhein
Bereich Freudenstadt

