




Zeichenerklärung

Signifikante morphologische Veränderungen von Fließgewässern (gemäß 7-stufiger LAWA-Klassifikation; Datenstand Oktober 2003) - Teilnetz WRRL (Datenstand: Juli 2003)



-  Nicht signifikant verändertes Gewässer (Gesamtbewertung 1,2,3,4,5*)
-  Signifikant verändertes Gewässer (Gesamtbewertung 5*,6,7)
-  sonstiges Gewässer ohne Bewertung

*Gesamtbewertung 5 signifikant, wenn:
 Uferverbau=stark, Hochwasserschutzbauwerke=kein Vorland, Ausuferungsvermögen=stark vermindert oder Auennutzung=Bebauung bzw. Acker/Bebauung>50%

Grenzen

-  WRRL Bearbeitungsgebiet
-  WRRL Teilbearbeitungsgebiet
-  Land-/Stadtkreis

Sonstiges

-  See (Fläche > 50 ha; Datenstand: Juli 2003)
-  Ort

K 6.2 Signifikante morphologische Veränderungen

Bearbeitungsgebiet: Neckar
 Teilbearbeitungsgebiet: Große Enz (43)

Bearbeiter	Datum	Maßstab	Quelle
Kirgis	Dez. 2003	1 : 200 000	LFU 41.3; RIPS Pool der LFU BW



Gewässerdirektion Nördlicher Oberrhein
 Bereich Freudenstadt

