

EU-Wasserrahmenrichtlinie

Aktive Öffentlichkeitsbeteiligung

TBG 42

2. Zyklus

21. Mai 2014
Landratsamt Rems-Murr-Kreis
Außenstelle Backnang

Referat 52 – Gewässer und Boden
Regierungspräsidium Stuttgart



Baden-Württemberg
REGIERUNGSPRÄSIDIUM STUTTGART

Was will die EG-Wasserrahmenrichtlinie?



Naturnahe, saubere Gewässer

- als Lebensraum für die aquatische Fauna und Flora
- mit Attraktivität für den Menschen

Schutz des Grundwassers und nachhaltige Nutzung

Folie 2

EG-WRRL – Aktive Öffentlichkeitsbeteiligung am 21.05.2014 im LRA Rems-Murr-Kreis


Baden-Württemberg
REGIERUNGSPRÄSIDIUM STUTTGART

Was will die EG-Wasserrahmenrichtlinie?




Beseitigung von Wanderungshindernissen (Bsp.: Lachs, Aal)

Folie 3

EG-WRRL – Aktive Öffentlichkeitsbeteiligung am 21.05.2014 im LRA Rems-Murr-Kreis


Baden-Württemberg
REGIERUNGSPRÄSIDIUM STUTTGART

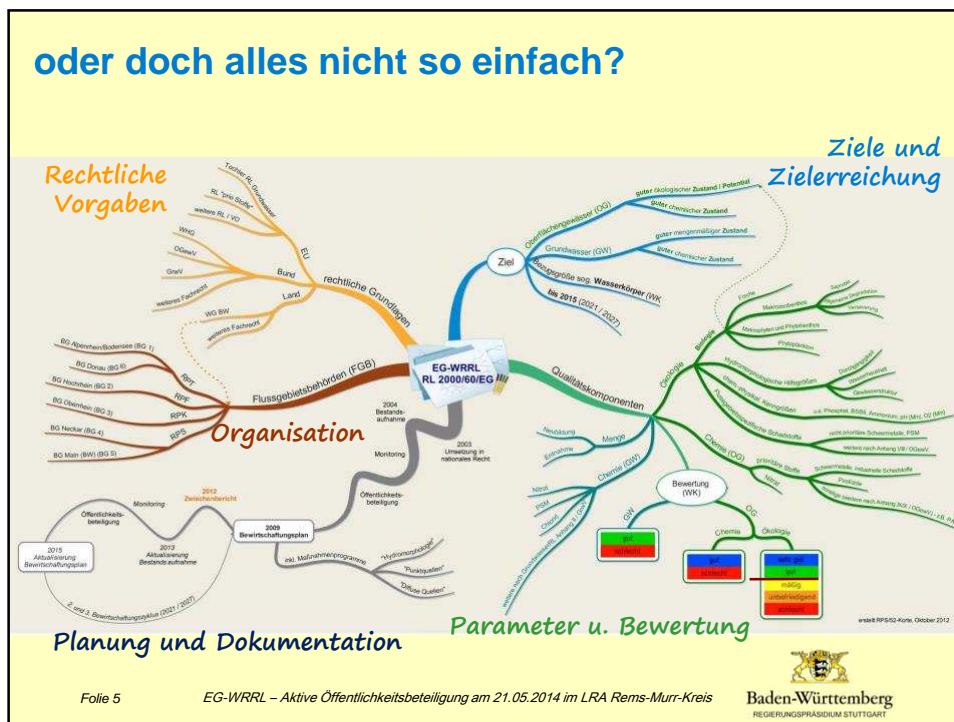
Was will die EG-Wasser- rahmenrichtlinie?



**umweltgerechte Nutzung der Wasserkraft
mit Mindestwasserabfluss**

Folie 4, 16.04.2007 EG-WRRL – Aktive Öffentlichkeitsbeteiligung am 21.05.2014 im LRA Rems-Murr-Kreis

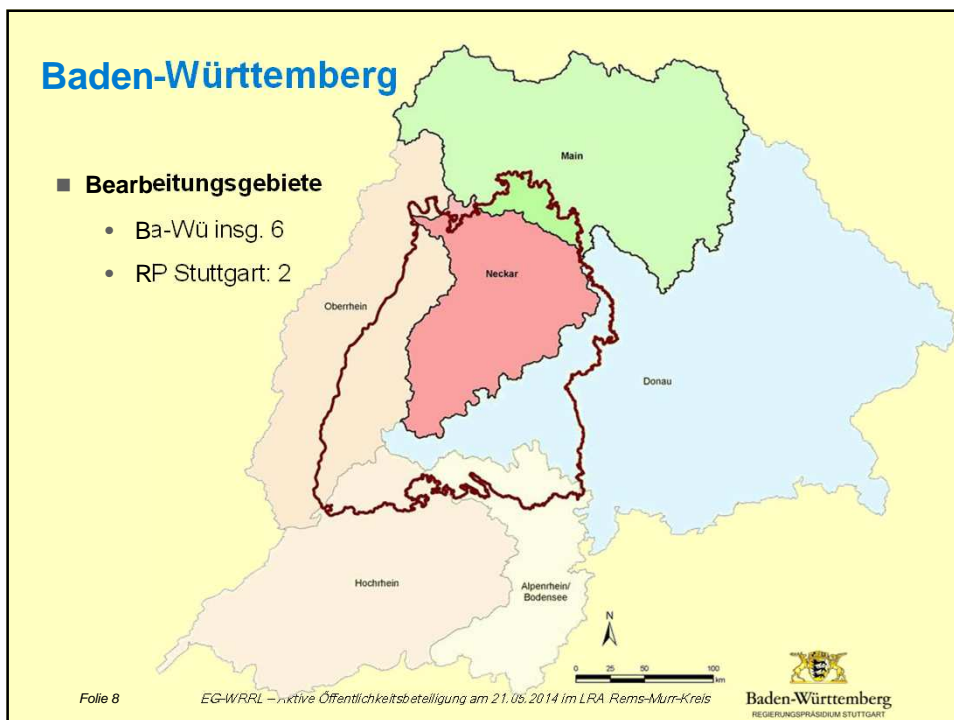

Baden-Württemberg
REGIERUNGSPRÄSIDIUM STUTTGART

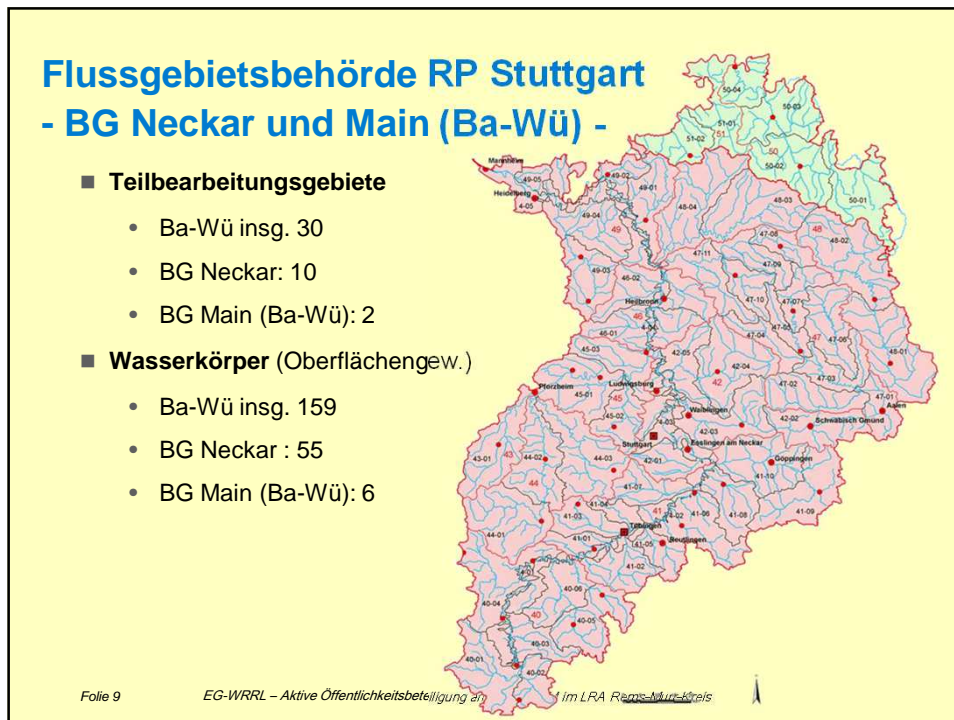


Grundsätzliches der EG-Wasserrahmenrichtlinie

- seit **22.12.2000** in Kraft, umgesetzt in WHG (2002) und WG (2003)
- **ZIELE**
 - Oberflächengewässer: guter ökologischer und chemischer Zustand
 - Grundwasser: guter chemischer und mengenmäßiger Zustand
- **Fristen: 2015, Verlängerungsoptionen 2021, 2027**
- **NEU**
 - Betrachtung nach **Flusseinzugsgebieten**
 - Unterscheidung von **Gewässertypen** (z.B. Gebirgsbach ↔ Tieflandbach)
- **RPen** sind sog. Flussgebietsbehörden (nach WG)

nicht verwechseln mit der europäischen Hochwasserrisiko-management-Richtlinie (HWRM-RL) !!!





Wo stehen wir momentan?

| | |
|-------------------|---|
| 22.12.2009 | Veröffentlichung 1. Bewirtschaftungspläne und Maßnahmenprogramme |
| seit 2009 | Umsetzung der Maßnahmenprogramme |
| 2012 | Zwischenbericht an den Landtag → erzielte Fortschritte Veröffentlichung Zeitplan und Arbeitsprogramm |
| 2013 | Überprüfung Bestandsaufnahme Veröffentlichung der wichtigen Wasserbewirtschaftungsfragen |
| 2014 | Erstellung Entwürfe „zweite Runde“ Bewirtschaftungspläne inkl. Maßnahmenprogramm vorgezogene Öffentlichkeitsbeteiligung (1. Hälfte 2014) formelle Anhörung der Öffentlichkeit (Stichtag 22.12.2014) |
| 2015 | Fertigstellung und Veröffentlichung der „zweiten Runde“ Bewirtschaftungspläne inkl. Maßnahmenprogramm |

Folie 10 EG-WRRL – Aktive Öffentlichkeitsbeteiligung am 21.05.2014 im LRA Rems-Murr-Kreis

Baden-Württemberg
REGIERUNGSPRÄSIDIUM STUTTGART

Bewirtschaftungsplan & Maßnahmenprogramm 2009



Veröffentlichung am
22. Dezember 2009
nachdem der Landtag
am
26. November einstimmig
zugestimmt hat.

► **Auftrag** zur Umsetzung
der Maßnahmenprogramme

Zu finden im Internet unter
www.um.baden-wuerttemberg.de/servlet/is/63467/

Zwischenbericht 2012

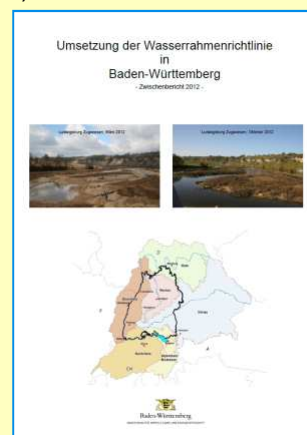
- an die europäische Kommission (elektronisch) und
- an den Landtag BW (Papierversion)

⇒ **Umsetzungsstand der Maßnahmen-
programme im Land:**

⇒ **Was ist erreicht, was ist noch zu tun???**

Zwischenbericht ist im Internet abrufbar unter

<http://www.um.baden-wuerttemberg.de/servlet/is/101559/>



Zwischenbericht 2012

- Umsetzungsstand, landesweite Darstellung -

- Maßnahmenprogramm „**Hydromorphologie**“
 - rund 25 % der vorgesehenen Maßnahmen zur Herstellung der Durchgängigkeit der Oberflächengewässer (= 314 Maßnahmen) und
 - 59 Maßnahmen zur Verbesserung der Gewässerstruktur (entspricht 50,9 km Gesamtlänge von Gewässern) wurden umgesetzt.

⇒ Gesamtvolumen von **49 Mio. Euro**
- Maßnahmenprogramm „**Punktquellen**“
 - rund 49 % der Maßnahmen an kommunalen Kläranlagen (= 42 Maßnahmen),
 - sämtliche Maßnahmen an industriellen Kläranlagen (= 2 Maßnahmen) und
 - 23 % der Maßnahmen an Regenwasserbehandlungsanlagen (= 79 Maßnahmen) wurden realisiert.

⇒ Gesamtvolumen **68,9 Mio. Euro**
- Maßnahmenprogramm „**Diffuse Quellen**“ (Landwirtschaft)
 - Landesprogramme MEKA und SchALVO, wirksame Maßnahmen für den Bereich Oberflächengewässer und Grundwasser

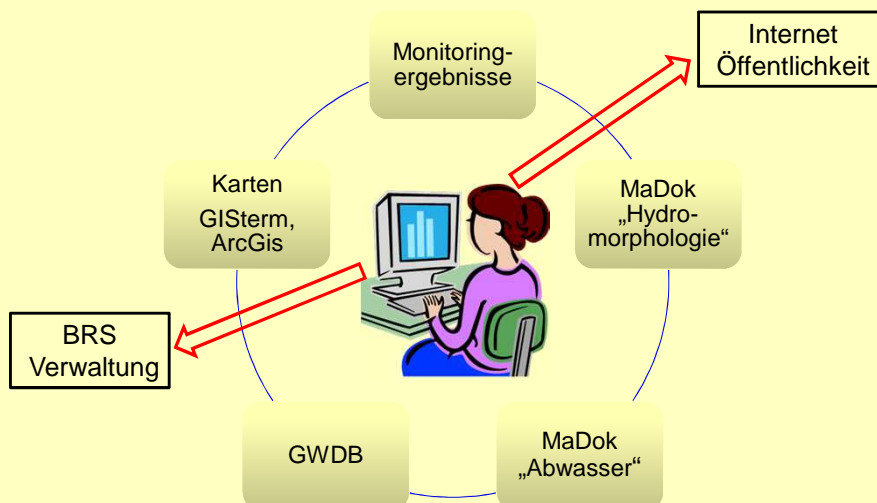
⇒ Gesamtvolumen im Zeitraum 2009 bis 2012 von rund **25,2 Mio. Euro** (bezogen auf die Fläche der gefährdeten Grundwasserkörper)

Folie 14

EG-WRRL – Aktive Öffentlichkeitsbeteiligung am 21.05.2014 im LRA Rems-Murr-Kreis



Datenhaltung und -darstellung



Folie 15

EG-WRRL – Aktive Öffentlichkeitsbeteiligung am 21.05.2014 im LRA Rems-Murr-Kreis



Informationsmöglichkeiten im Internet

- WRRL-Berichte
 - B-Ebene → Seiten des UMs
 - <http://www.um.baden-wuerttemberg.de/>
→ Umwelt → Schutz natürlicher Grundlagen: Wasser → Gewässerschutz: WRRL
 - <http://www.wrrl.baden-wuerttemberg.de/>
 - C-Ebene → Seiten der RPen
z.B. RP Stuttgart
<http://www.rp-stuttgart.de/> → Abteilungen → Abteilung 5 → Referat 52 oder
→ Themen → Umwelt
- WRRL-Karten im Zentralen Kartenservice der LUBW
 - Verweise hierauf finden sich auf den Seiten des UMs und in den WRRL-Berichten
 - <http://udoprojekte.lubw.baden-wuerttemberg.de/udoprojekte/alias.xhtml?alias=wrrl>
- Wasserblick (<http://www.wasserblick.net/>)

Folie 16

EG-WRRL – Aktive Öffentlichkeitsbeteiligung am 21.05.2014 im LRA Rems-Murr-Kreis



Öffentlichkeitsbeteiligung – 2. Zyklus

- Information und Beteiligung
 - Landesbeirat
 - dezentrale Infokreise
 - Internet
- Aktive (vorgezogene) Öffentlichkeitsbeteiligung bei der Maßnahmenplanung: Mai bis Juli 2014 für alle BGe in BW
- Vorstellung der Entwürfe der Bewirtschaftungspläne inkl. Maßnahmenprogramme durch Umweltminister Franz Untersteller im Januar 2015 (voraussichtlich in einer zentralen, landesweiten Veranstaltung)
- (formelle) Anhörung der Öffentlichkeit (22.12.2014 bis 22.06.2015)



Folie 17

EG-WRRL – Aktive Öffentlichkeitsbeteiligung am 21.05.2014 im LRA Rems-Murr-Kreis



vorgezogene Öffentlichkeitsbeteiligung 2014

- **06. Mai 2014** im Landratsamt Ludwigsburg
TBG 45 „Enz unterhalb Nagold bis Mündung Neckar“ und 46 „Neckar unterhalb Enz bis oberhalb Kocher“
- **13. Mai 2014** in Kirchheim/Teck in der Gemeindehalle Jesingen
TBG 41 „Neckar unterhalb Starzel bis einschließlich Fils“
- **15. Mai 2014** im Landratsamt Main-Tauber-Kreis
TBG 50 „Tauber“
- **21. Mai 2014** im Landratsamt Rems-Murr-Kreis, Außenstelle Backnang
TBG 42 „Neckar unterhalb Fils bis oberhalb Enz“
- **03. Juni 2014** in der Akademie für Landbau und Hauswirtschaft Kupferzell
TBG 47 „Kocher“ und 48 „Jagst“.

Vorschläge, Anregungen, Kritik werden gesammelt u. geprüft.
Ergebnisse werden über Internet kommuniziert.

Dank für Mitwirkung: LRÄ, BMÄ, Abt. 3, Landesbetrieb Gewässer, Ref. 54.3

Folie 18

EG-WRRRL – Aktive Öffentlichkeitsbeteiligung am 21.05.2014 im LRA Rems-Murr-Kreis

