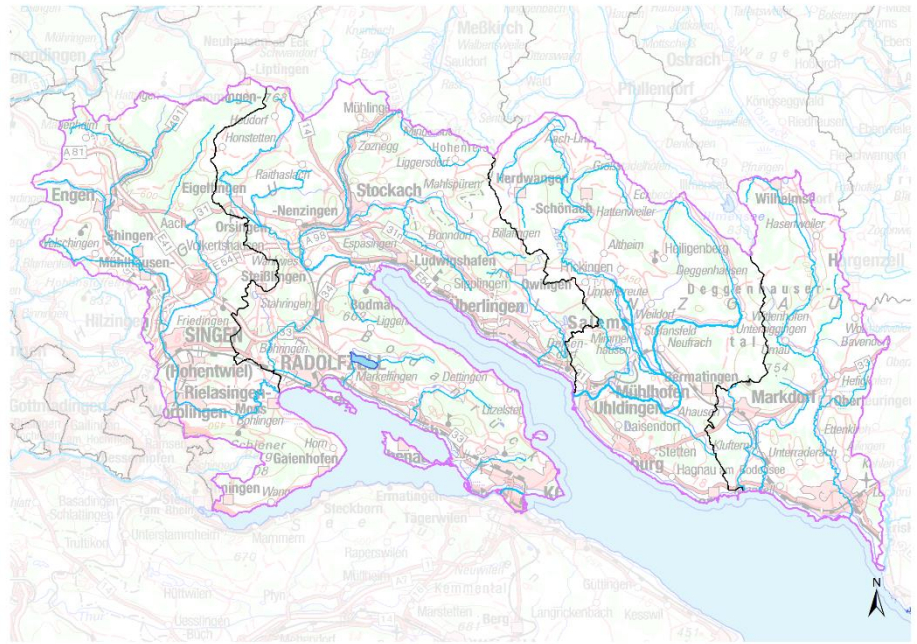




Rhein  
(Baden-Württemberg)



## Umsetzung der EG-Wasserrahmenrichtlinie

### Begleitdokumentation

# Teilbearbeitungsgebiet 12 Bodenseegebiet (BW)

unterhalb Schussen bis oberhalb Eschen-  
zer Horn

## Kartenanhang

– Stand: Dezember 2021 –

**BEARBEITUNG:**

Regierungspräsidium Tübingen (Flussgebietsbehörde)

Abteilung 5 - Umwelt

Referat 52 – Gewässer und Boden

Konrad-Adenauer-Straße 20

72072 Tübingen.

**REDAKTION:**

Ministerium für Umwelt, Klima und Energiewirtschaft Baden-Württemberg

Ministerium für Ländlichen Raum und Verbraucherschutz Baden-Württemberg

Regierungspräsidien Stuttgart, Karlsruhe, Freiburg, Tübingen

Landesanstalt für Umwelt Baden-Württemberg

## Kartenanhang

- Karte 1 Fluss- und Seewasserkörper im TBG
- Karte 2 Grundwasserkörper im TBG
- Karte 3 Maßnahmenprogramm Hydromorphologie: Programmstrecken Durchgängigkeit und Mindestwasser und Einzelmaßnahmen
- Karte 4 Maßnahmenprogramm Hydromorphologie: Programmstrecken Struktur
- Karte 5 Abwassermaßnahmen (Punktquellen)
- Karte 6 Gefährdete Grundwasserkörper im TBG











K 1 Fluss- und See-  
wasserkörper

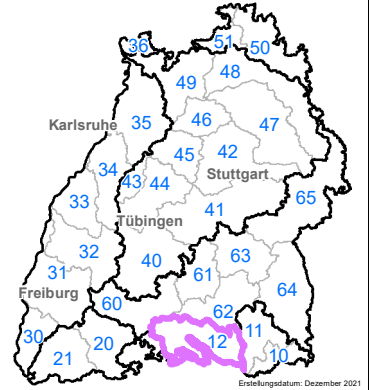
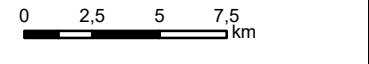
Teilbearbeitungsgebiet:  
**Bodenseegebiet (BW) unterh.  
Schussen bis oberh.  
Eschenzer Horn (12)**

**LUBW** 

Kartengrundlage: RIPS, ATKIS © Landesamt für Geoinformation und Landentwicklung Baden-Württemberg (www.lglbw.de) Az. 2851.9-1/19 und LUBW Landesanstalt für Umwelt Baden-Württemberg

**Zeichenerklärung**

- 34-03-OR4 Grenze Flusswasserkörper mit WK-Nummer
- 19-00-S01  Federsee Seewasserkörper mit Name und WK-Nummer
- 33-05-OR4  erheblich verändert
- 64-05  künstlich
- Sonstiges**
-  Gewässer 1. Ordnung
-  Teilnetz WRRL
-  Grenze Bearbeitungsgebiet
- 10  Grenze Teilbearbeitungsgebiet mit Nummer
-  Stadt-/Landkreisgrenze







## K 2 Grundwasserkörper

Teilbearbeitungsgebiet:  
**Bodenseegebiet (BW) unterh.  
 Schussen bis oberh.  
 Eschenzer Horn (12)**



Kartengrundlage: RIPS, ATKIS © Landesamt für  
 Geoinformation und Landentwicklung Baden-Württemberg  
 (www.lglbw.de) Az.: 28519-1/19 und  
 LUBW Landesanstalt für Umwelt Baden-Württemberg

### Zeichenerklärung

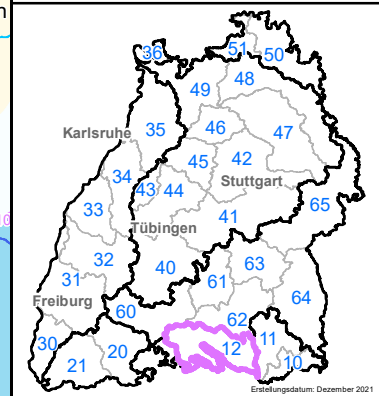
09.18.21 Grundwasserkörper  
 mit Nummer

### hydrogeologisch abgegrenzt

- 1 Lech-Iller-Schotterplatten
- 2 Fluvio-glaziale Schotter
- 3 Süddeutsches Moränenland
- 6 Schwäbische Alb
- 7 Albvorland
- 8 Keuper-Bergland
- 9 Muschelkalk-Platten
- 10 Spessart, Rhönvorland und Buntsandstein des Odenwaldes
- 11 Buntsandstein des Schwarzwaldes
- 13 Kristallin des Odenwaldes
- 14 Kristallin des Schwarzwaldes
- 16 Quartäre und Pliozäne Sedimente der Grabenscholle
- 17 Tektonische Schollen des Grabenrandes
- 18 Kaiserstuhl

### Sonstiges

- Gewässer 1. Ordnung
- Teilnetz WRRL
- Grenze Bearbeitungsgebiet
- Grenze Teilbearbeitungsgebiet mit Nummer
- Stadt-/Landkreisgrenze





# K 3 Programmstrecken Durchgängigkeit und Mindestwasser

Teilbearbeitungsgebiet:  
**Bodenseegebiet (BW) unterh. Schussen bis oberh. Eschenzer Horn (12)**



Kartengrundlage: RIPS, ATKIS © Landesamt für Geoinformation und Landentwicklung Baden-Württemberg (www.lgibw.de) Az.: 2851.9-1/19 und LUBW Landesanstalt für Umwelt Baden-Württemberg

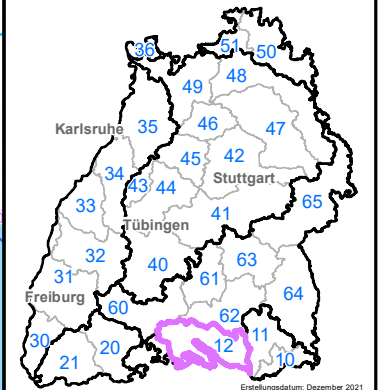
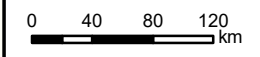
## Zeichenerklärung

**Oberflächenwasserkörper**  
 34-03-OR4 Grenze Flusswasserkörper mit WK-Nummer

**Programmstrecke**  
 Verbesserung Durchgängigkeit  
 Verbesserung Mindestwasser

**Einzelmaßnahme**  
 Herstellung Durchgängigkeit (Aufstieg) 1234 mit MaDok ID  
 Herstellung Durchgängigkeit (Abstieg) 1234 mit MaDok ID  
 Mindestwasser 1234 mit MaDok ID

**Sonstiges**  
 Gewässer 1. Ordnung  
 Teilnetz WRRL  
 Grenze Bearbeitungsgebiet  
 Grenze Teilbearbeitungsgebiet mit Nummer  
 Stadt-/Landkreisgrenze







## K 4 Programmstrecken Struktur

Teilbearbeitungsgebiet:  
**Bodenseegebiet (BW) unterh.  
 Schussen bis oberh.  
 Eschenzer Horn (12)**



Kartengrundlage: RIPS, ATKIS © Landesamt für Geoinformation und Landentwicklung Baden-Württemberg (www.lglbw.de) Az. 2851.9-1/19 und LUBW Landesanstalt für Umwelt Baden-Württemberg

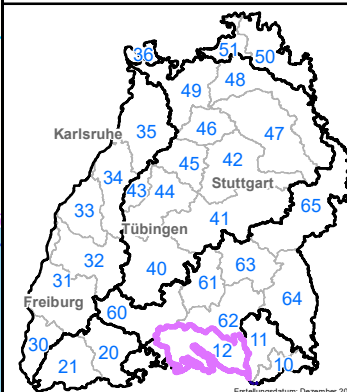
### Zeichenerklärung

**Oberflächenwasserkörper**  
 — Grenze Flusswasser-  
 Körper mit WK-Nummer

**Programmstrecke**  
 — Verbesserung Struktur

**Einzelmaßnahme**  
 <img alt="Yellow arrow symbol" style="vertical-align: middle;"/> Verbesserung Gewässerstruktur mit MaDok ID  
 <img alt="Orange square symbol" style="vertical-align: middle;"/> Seeufermorphologie mit MaDok ID

**Sonstiges**  
 — Gewässer 1. Ordnung  
 — Teilnetz WRRL  
 — Grenze Bearbeitungsgebiet  
 10 Grenze Teilbearbeitungsgebiet mit Nummer  
 — Stadt-/Landkreisgrenze







## K 5 Abwassermaßnahmen (Punktquellen)





Teilbearbeitungsgebiet:  
**Bodenseegebiet (BW) unterh.  
 Schussen bis oberh.  
 Eschenzer Horn (12)**






**LU:W** 

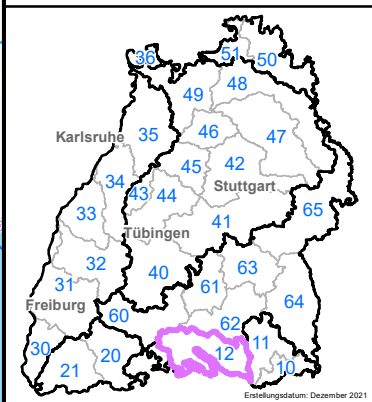
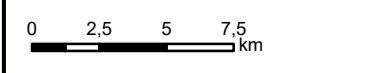
Kartengrundlage: RIPS, ATKIS © Landesamt für Geoinformation und Landentwicklung Baden-Württemberg (www.lglbw.de) Az. 2851.9-1/19 und LUBW Landesanstalt für Umwelt Baden-Württemberg

### Zeichenerklärung

**Oberflächenwasserkörper**  
 34-03-OR4 Grenze Flusswasserkörper mit WK-Nummer

- Abwassermaßnahmen**
-  1234 kommunale Kläranlage mit Madok ID
  -  1234 Regenwasseranlage mit Madok ID
  -  P-Kulisse "urbane Flächen"
  -  weitere Maßnahmen Gewässereinzugsgebiet

- Sonstiges**
-  Gewässer 1. Ordnung
  -  Teilnetz WRRL
  -  Grenze Bearbeitungsgebiet
  -  Grenze Teilbearbeitungsgebiet mit Nummer
  -  Stadt-/Landkreisgrenze







K 6 gefährdete  
Grundwasserkörper

Teilbearbeitungsgebiet:  
**Bodenseegebiet (BW) unterh.  
Schussen bis oberh.  
Eschenzer Horn (12)**



Kartengrundlage: RIPS, ATKIS © Landesamt für  
Geoinformation und Landentwicklung Baden-Württemberg  
(www.lglbw.de) Az. 2851.9-1/19 und  
LUBW Landesanstalt für Umwelt Baden-Württemberg

**Zeichenerklärung**

09.18.21 Grundwasserkörper  
mit Nummer

gesondert abgegrenzt, gefährdet

Grundwasserkörper mit  
Maßnahmenbedarf Menge

Grundwasserkörper mit  
Maßnahmenbedarf Chemie

Sonstiges

Gewässer 1. Ordnung

Teilnetz WRRL

Grenze Bearbeitungsgebiet

Grenze Teilbearbeitungsgebiet  
mit Nummer

Stadt-/Landkreisgrenze

